TABULKA VÝHYBEK

Číslo	Km	Druh	Soustava železnič. svršku	Poměr odbočení	Poloměr oblouku	Směr	**Poloha výměníku**	Druh pražců	Závěr	Přestavník	Snímač polohy	Zámek		Poznámka
												v základní poloze	v opačné poloze	
1	178,391	O	S49	1:7,5	340/431	P	l	d	č	-	-	△ 1		do SVk1
2	178,424	O	S49	1:9	521/190	L	p	d	č	-	-			
3	178,456	O	S49	1:9	521/190	L	p	d	č	-	-			
4	178,499	J	S49	1:9	190	L	l	d	č	EPR	-			
5	178,568	J	UIC	1:9	300	L	l	b	č	EPR	-			
6	178,574	J	UIC	1:11	300	P	l	b	č	EPR	-			
7	178,574	J	UIC	1:11	300	L	p	b	č	EPR	-			
8	178,653	J	UIC	1:11	300	L	p	b	č	EPR	-			
9	178,654	J	UIC	1:11	300	P	l	b	č	EPR	-			
10	178,659	J	UIC	1:12	500	L	l	b	č	EPR	-			
11	178,659	J	UIC	1:12	500	P	p	b	č	EPR	-			
12	178,663	J	S49	1:7,5	190	L	p	d	č	EPR	-			
13	178,758	J	S49	1:12	500	P	l	d	č	EPR	-			
14	178,775	J	S49	1:12	500	P	p	d	č	EPR	-			
15	179,030	O	S49	1:9	1509/375	L	l	d	č	EPR	-			
16	179,414	J	S49	1:9	300	P	l	d	č	EPR	-			
17	179,490	O	S49	1:9	500/751	L	p	d	č	EPR	-			
18	179,530	J	UIC	1:12	500	L	l	b	č	EPR	-			
19	179,545	J	UIC	1:14	760	L	p	b	č	EPR	-			
20	179,548	J	S49	1:12	500	L	p	d	č	EPR	-			
21	179,607	J	UIC	1:12	500	P	p	b	č	EPR	-			
22	179,667	J	UIC	1:14	760	L	p	b	č	EPR	-			
23	179,673	J	UIC	1:14	760	P	l	b	č	EPR	-			
24	179,794	J	UIC	1:14	760	P	l	b	č	EPR	-			
SVk1										-		○ SVk1/1		do EZ SVk1/1
Vk1										EPN				
Vk2										EPN				

TABULKA BALÍZ SYSTÉMU ERTMS / ETCS L2

Označení BG	Typ	Umístění			Poznámka
		Kolej	Poloha ref. balízy	Poloha další balízy	
2070	Sh	1LK	178,297	178,292	
2071	Sh	2LK	178,298	178,293	
2072	P	2LK	178,503		
2073	P	1LK	178,567		
2074	S	5aK	178,784	178,781	
2075	S	1K	178,755	178,751	
2076	S	2K	178,757	178,754	
2077	S	4K	178,770	178,767	
2078	S,P	5K	179,425	179,428	
2079	S,P	3K	179,466	179,470	
2080	S,P	1K	179,510	179,514	
2081	S,P	2K	179,421	179,425	
2082	S,P	4K	179,425	179,428	
2083	P,S	1aK	179,802	179,805	
2084	P,S	2aK	179,802	179,805	
2085	P	1aK	180,540	180,544	
2086	P	2aK	180,540	180,544	
2087	Sh	1aK	180,726	180,730	
2088	Sh	2aK	180,726	180,730	

Přibližovací úseky:

1.trat.kolej 1LT1 (izol.úsek 1TÚ14)
1LT2 (izol.úsek 1TÚ13)
1LT3 (izol.úsek 1TÚ12)

2.trat.kolej 2LT1 (izol.úsek 2TÚ14)
2LT2 (izol.úsek 2TÚ13)
2LT3 (izol.úsek 2TÚ12)

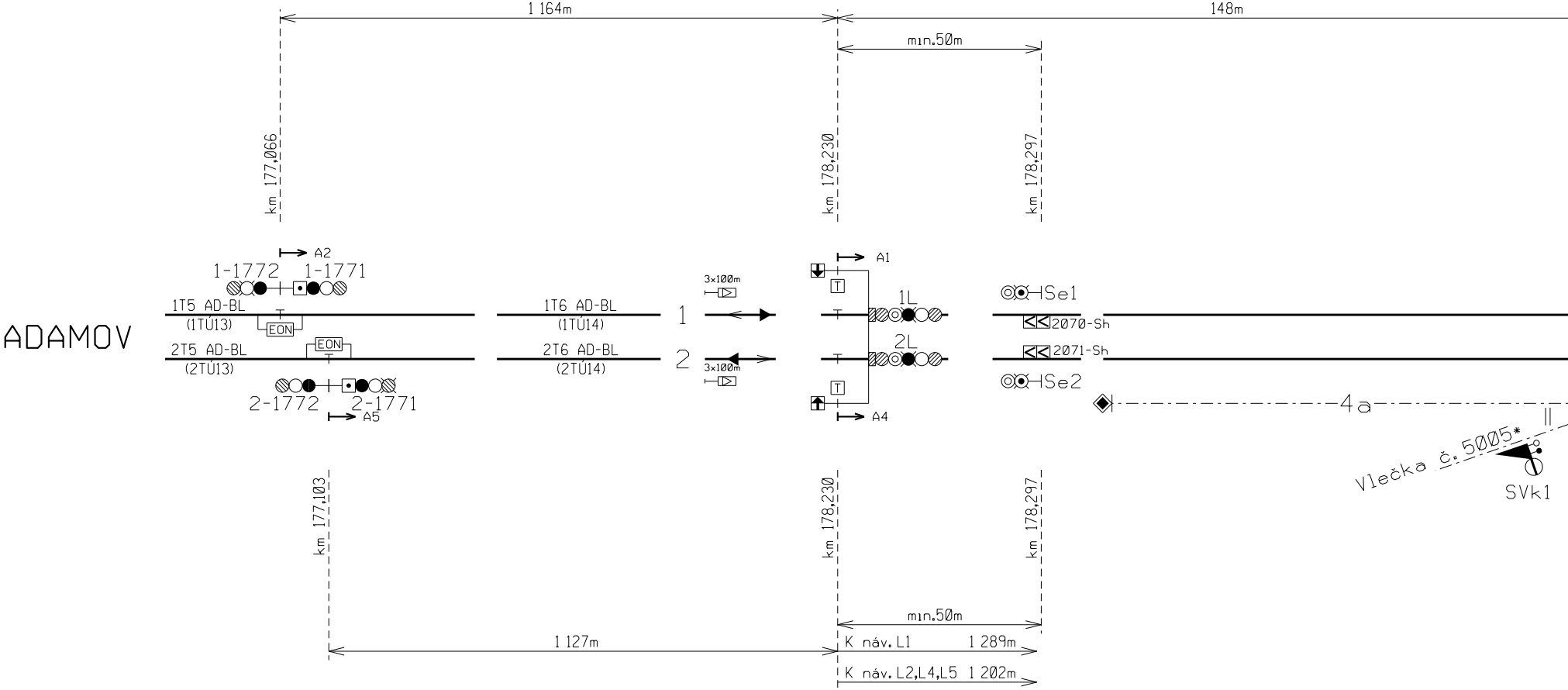
1 164m
148m
min.50m
km 177,066
km 178,230
km 178,297
A2
1-1772
1-1771
A1
3×100m
1T5 AD-BL
(1TÚ13)
EON
1T6 AD-BL
(1TÚ14)
1
T
1L
Se1
2070-Sh
ADAMOV
2T5 AD-BL
(2TÚ13)
EON
2T6 AD-BL
(2TÚ14)
2
3×100m
T
2L
2071-Sh
Se2
2-1772
2-1771
A5
A4
4a
Vlečka č. 5005*
SVk1
km 177,103
km 178,230
km 178,297
min.50m
1 127m
K náv. L1 1 289m
K náv. L2,L4,L5 1 202m

Tratová rychlost : 120 km/h
Tratová rychlost (pro Vk): 120 km/h
Zábrzdná vzdálenost : 1000 m

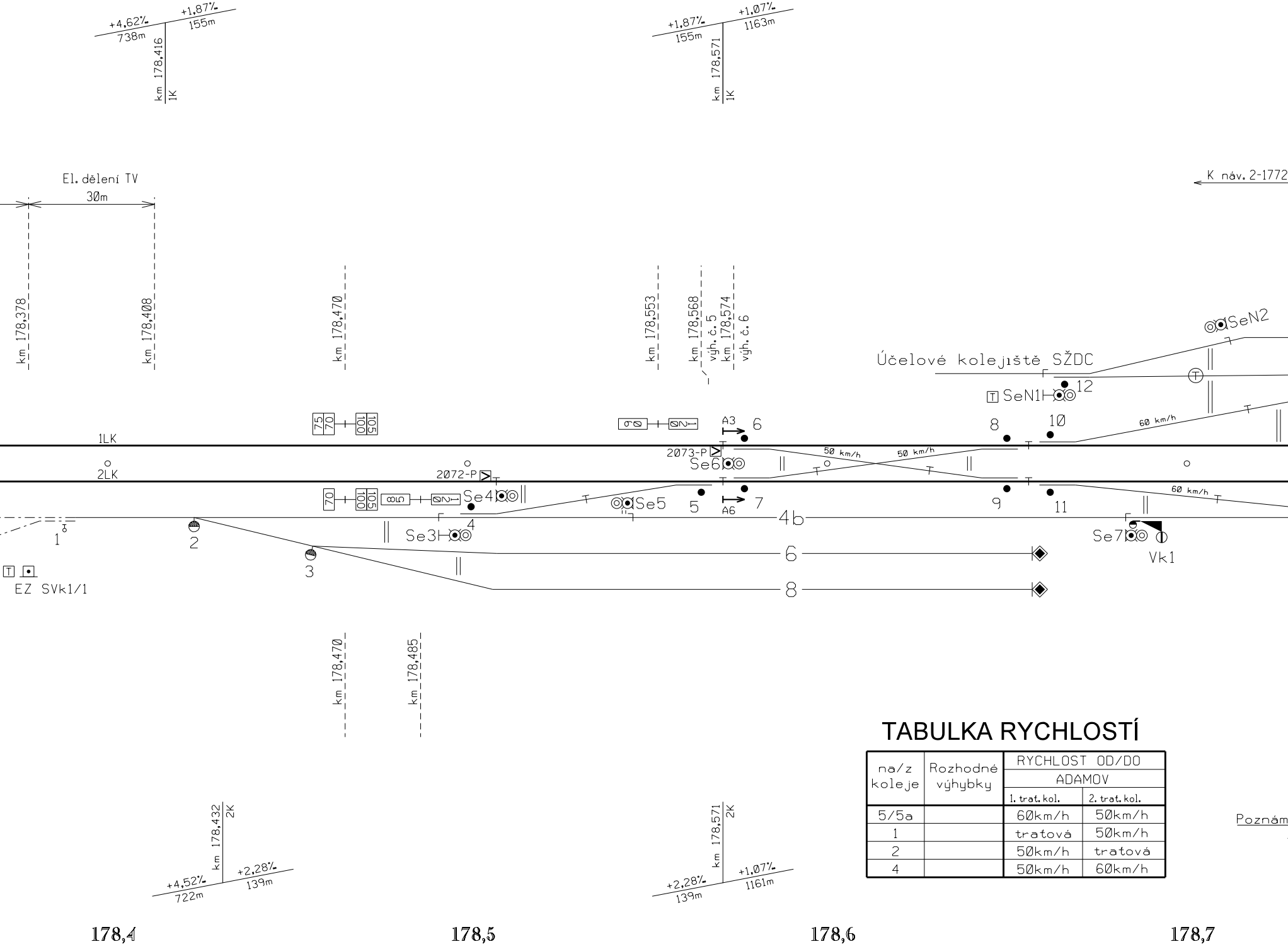
+4,62‰
738m
+1,87‰
155m
km 178,416
1K
+1,87‰
155m
+1,07‰
1163m
km 178,571
1K
El. dělení TV
30m
K náv. 2-1772
km 178,378
km 178,408
km 178,470
km 178,553
km 178,568
výh. č. 5
km 178,574
výh. č. 6
SeN2
Účelové kolejiště SŽDC
12
SeN1
10
8
60 km/h
75
70
100
105
A3
6
1LK
2073-P
Se6
50 km/h
50 km/h
2LK
2072-P
70
100
105
85
120
Se4
Se5
5
A6
7
9
11
60 km/h
1
2
4
Se3
4b
Se7
Vk1
3
6
8
EZ SVk1/1
km 178,470
km 178,485
Poznám
km 178,432
2K
+4,52‰
722m
+2,28‰
139m
km 178,571
2K
+2,28‰
139m
+1,07‰
1161m
178,4
178,5
178,6
178,7

TABULKA RYCHLOSTÍ

na/z koleje	Rozhodné výhybky	RYCHLOST OD/DO ADAMOV	
		1. trat. kol.	2. trat. kol.
5/5a		60km/h	50km/h
1		tratová	50km/h
2		50km/h	tratová
4		50km/h	60km/h

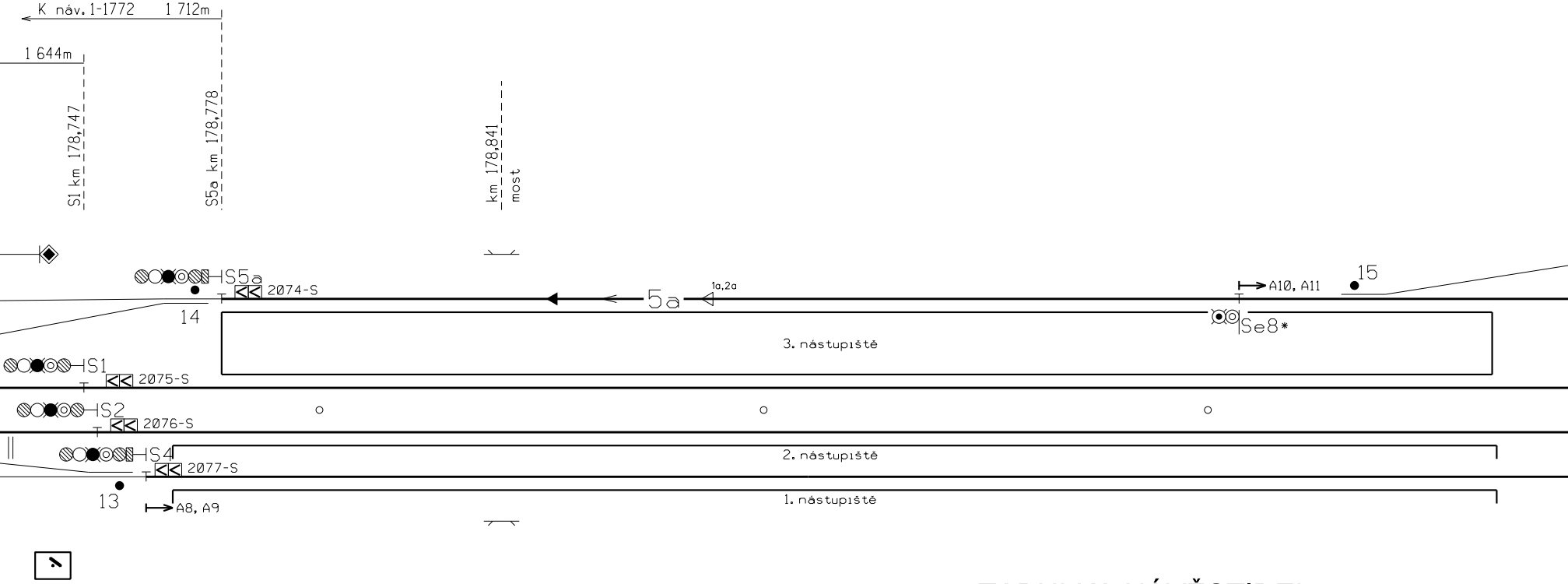
K náv. 1-1772
1 712m
1 644m
S1 km 178,747
S5a km 178,778
km 178,841
most
S5a
2074-S
14
5a
1a,2a
A10, A11
15
Se8*
3. nástupiště
S1
2075-S
S2
2076-S
2. nástupiště
S4
2077-S
13
A8, A9
1. nástupiště
km 178,740
Výpravní budova
km 178,767
1. a 2. nástupiště
km 178,778
3. nástupiště
km 178,841
most
km 178,064
3. nástupiště
km 178,065
1. a 2. nástupiště
178,8
178,9
179,0

TABULKA NÁVĚSTIDEL

Název	Poloha v km	Název	Poloha v km
1L	178,230	Se1	178,297
2L	178,230	Se2	178,297
1-1771	177,066	Se3	178,493
2-1771	177,103	Se4	178,508
S5a	178,778	Se5	178,546
S1	178,747	Se6	178,571
S2	178,750	Se7	178,683
S4	178,761	Se8	179,007
		SeN1	178,660
		SeN2	178,712

ky:

* … aktuální název vlečky je uveden v jednotném číselníku
vleček SŽDC a ve staničním řádu

ŽST BLANSKO

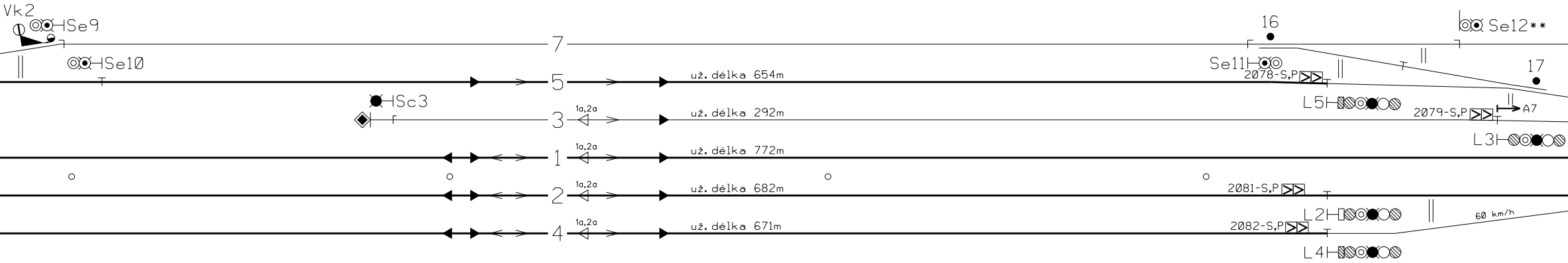
Vk2
Se9
Se10
7
5
3
1
2
4
Sc3
1a,2a
1a,2a
1a,2a
1a,2a
už. délka 654m
už. délka 292m
už. délka 772m
už. délka 682m
už. délka 671m
16
Se12**
Se11
17
2078-S,P
L5
2079-S,P
A7
L3
2081-S,P
L2
60 km/h
2082-S,P
L4

TABULKA NÁVĚSTIDEL

Název	Poloha v km	Název	Poloha v km
1S	180,843	Se9	179,098
2S	180,843	Se10	179,108
1-1824	182,273	Se11	179,411
2-1824	182,273	Se12	179,476
Sc3	179,185	Se13	179,538
L5	179,432	Se14	179,671
L3	179,477	Se15	179,797
L1	179,519	Se16	179,796
L2	179,432		
L4	179,432		
Sc1a	179,798		
Sc2a	179,798		

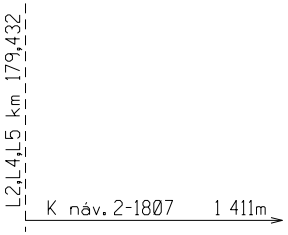
L2,L4,L5 km 179,432
K náv. 2-1807
1 411m

179,1 179,2 179,3 179,4

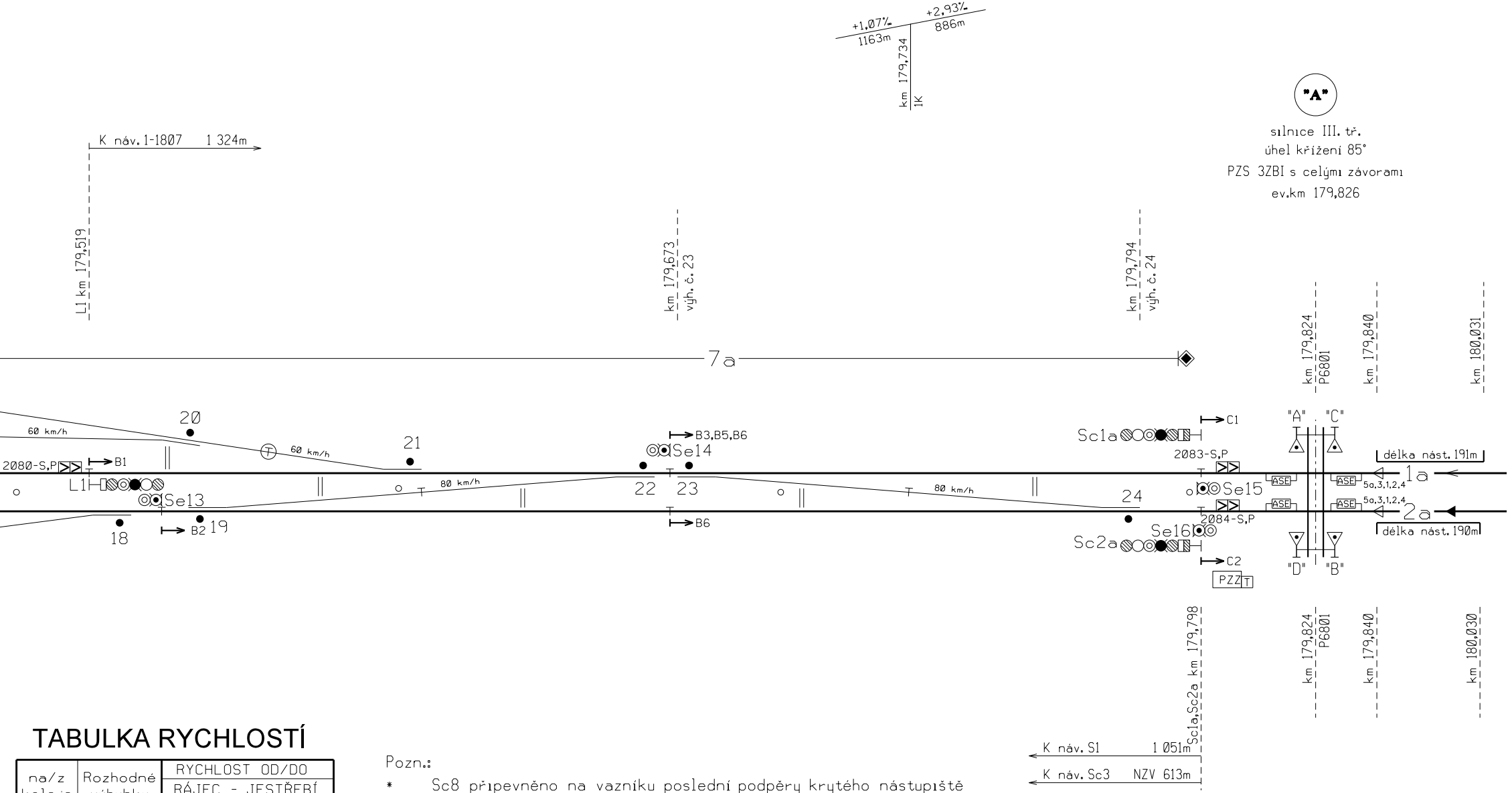
+1,07‰
1163m
+2,93‰
886m
km 179,734
1K
"A"
silnice III. tř.
úhel křížení 85°
PZS 3ZBI s celými závorami
ev.km 179,826
K náv. 1-1807 1 324m
L1 km 179,519
km 179,673
výh. č. 23
km 179,794
výh. č. 24
km 179,824
P6801
km 179,840
km 180,031
7a
60 km/h
20
60 km/h
21
2080-S,P
B1
L1
Se13
18
B2
19
80 km/h
B3,B5,B6
Se14
22
23
B6
80 km/h
24
Sc1a
C1
2083-S,P
Se15
2084-S,P
Se16
Sc2a
C2
PZZ
T
"A"
"C"
"D"
"B"
ASE
ASE
ASE
ASE
5a,3,1,2,4
5a,3,1,2,4
1a
2a
délka nást. 191m
délka nást. 190m
Sc1a,Sc2a km 179,798
km 179,824
P6801
km 179,840
km 180,030
K náv. S1 1 051m
K náv. Sc3 NZV 613m

TABULKA RYCHLOSTÍ

na/z koleje	Rozhodné výhybky	RYCHLOST OD/DO RÁJEC - JESTŘEBÍ	
		1. trat. kol.	2. trat. kol.
5a/5		60km/h	60km/h
3		60km/h	60km/h
1		tratová	80km/h
2	23/24+	80km/h	tratová
2	23/24-	——	80km/h
4		60km/h	60km/h

Pozn.:

* Sc8 připevněno na vazníku poslední podpěry krytého nástupiště

** Sc12 připevněno na konstrukci na zdi nákladiště

zast. Blansko-m

Legenda:

⊳ ⊲ ... Eurobalíza nepřepínatelná, šipka vy

⊳⊳ ⊲⊲ ... Dvoubalízová skupina, šipky vyznaču

➔ ... Lokalizační značka ETCS

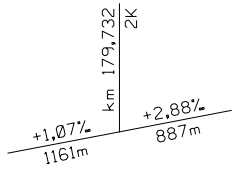
km 179,732
2K
+1,07‰
1161m
+2,88‰
887m

179,5 179,6 179,7 179,8

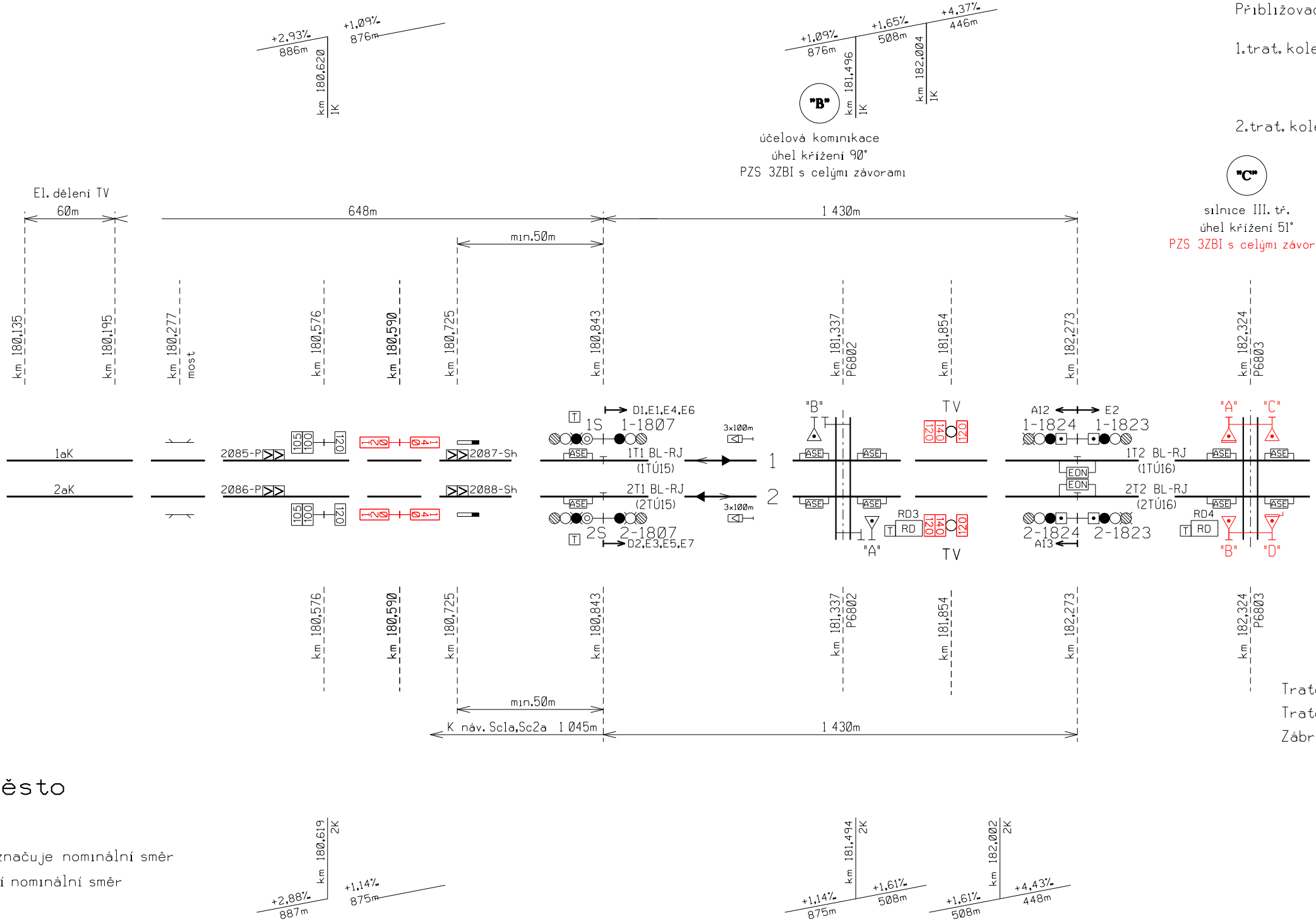
+2,93‰
886m
+1,09‰
876m
km 180,620
1K
+1,09‰
876m
+1,65‰
508m
+4,37‰
446m
km 181,496
1K
km 182,004
1K
"B"
účelová komunikace
úhel křížení 90°
PZS 3ZBI s celými závorami
"C"
silnice III. tř.
úhel křížení 51°
PZS 3ZBI s celými závorami
El. dělení TV
60m
648m
1 430m
min.50m
km 180,135
km 180,195
km 180,277
most
km 180,576
km 180,590
km 180,725
km 180,843
km 181,337
P6802
km 181,854
km 182,273
km 182,324
P6803
1aK
2aK
2085-P
2086-P
105
100
120
120
140
2087-Sh
2088-Sh
T
1S
1-1807
D1,E1,E4,E6
1T1 BL-RJ
(1TÚ15)
2T1 BL-RJ
(2TÚ15)
2S
2-1807
D2,E3,E5,E7
ASE
3x100m
1
2
"B"
"A"
RD3
RD
TV
120
140
120
A12
E2
1-1824
1-1823
EON
1T2 BL-RJ
(1TÚ16)
2T2 BL-RJ
(2TÚ16)
2-1824
2-1823
A13
RD4
"A"
"C"
"B"
"D"
RÁJEC -
min.50m
K náv. Sc1a,Sc2a 1 045m
1 430m
město
km 180,619
2K
+2,88‰
887m
+1,14‰
875m
km 181,494
2K
+1,14‰
875m
+1,61‰
508m
km 182,002
2K
+1,61‰
508m
+4,43‰
448m

Přibližovací úseky:

1.trat. kolej 1ST1 (izol.
1ST2 (izol.
1ST3 (izol.

2.trat. kolej 2ST1 (izol.
2ST2 (izol.
2ST3 (izol.

Traťová rychlost

Traťová rychlost (pro

Zábrzdná vzdálenost

značuje nominální směr

jí nominální směr

úsek 1TÚ15)
úsek 1TÚ16)
úsek 1LK1,1LK2,V1,V4)

úsek 2TÚ15)
úsek 2TÚ16)
úsek 2LK1,2LK2,V2-3)

SŽDC

Ministerstvo dopravy
Státní fond dopravní infrastruktury

Dle schváleného schématu
č.j.: 34/00-014
dne: 17.1.2000

JESTŘEBÍ

: 140 km/h
Vk): 140 km/h
: 1000 m

REVIZE Č.	DATUM	ZMĚNA
1	12/19	PO PŘIPOMÍNKOVÉM ŘÍZENÍ

ČÍSLO SOUPRAVY:

MORAVIA CONSULT Olomouc a.s.
LEGIONÁŘSKÁ 1085/8 , 779 00 Olomouc
tel.: +420 585 570 444
IDS: kjee9md
e-mail: moravia@moravia.cz
http://www.moravia.cz

OBJEDNATEL	**Správa železniční dopravní cesty, státní organizace** **v zastoupení: SŽDC, Stavební správa východ, Nerudova 1, 772 58 Olomouc**	
HLAVNÍ INŽENÝR PROJEKTU	ING. JIŘÍ DOLEŽEL, Ph.D.	VEDOUCÍ TÝMU: ING. JIŘÍ DOLEŽEL, Ph.D.
ODPOVĚDNÝ PROJ. OBJ., PS	NAVRHL, VYPRACOVAL	KONTROLOVAL
ING. MICHAL ČECHMÁNEK	ING. MICHAL ČECHMÁNEK	JAKUB SATORIA
KRAJ: JIHOMORAVSKÝ	POVĚŘENÝ OÚ: BLANSKO	OBEC: DOLNÍ LHOTA, RÁJEČKO

"Rekonstrukce mostu v km 182,618 trati Brno - Česká Třebová"

PS 10-28-01 T.ú Blansko - Rájec Jestřebí, úpravy zabezpečovacího zařízení

Situační schéma zabezpečovacího zařízení žst. Blansko

ZAK. ČÍSLO MCO	19 - 013 - 235 - SR
ÚČEL	DSP
DATUM	PROSINEC 2019
FORMÁT	14 A4
MĚŘÍTKO	-
ČÁST D.1.1.2	POŘ.Č. 200

DOKUMENT LZE UŽÍVAT POUZE VE SMYSLU PŘÍSLUŠNÉ SMLOUVY O DÍLO. ŽÁDNÁ JEHO ČÁST NEMŮŽE BÝT DLE ZÁKONA č.121/2000 Sb. KOPÍROVÁNA NEBO JINAK ROZŠIŘOVÁNA BEZ SOUHLASU MORAVIA CONSULT Olomouc a.s.